



Campagne Agricole : 2020 / 2021

Mois de : Septembre 2020

Période : du 21 au 27.09.2020

1. Situation actuelle :

1.1 Situation climatique du : 13 au 19.09.2020

➤ Températures (°C) :

Régions	Ouest			Centre			Est		
	T° moy. Min.	T° moy. Max.	T° Moy	T° moy. Min.	T° moy. Max.	T° Moy	T° moy Min.	T° moy. Max.	T° Moy
Littoral	22.5	29.1	25.8	20.6	30.4	25.5	19.6	29.4	24.5
Sub Littoral	20	34.3	27.1	19.3	32.6	25.9	18.3	31.9	25.1
Hauts Plateaux	18.9	32.6	25.7	17.2	31.7	24.4	15.4	29.1	22.2

Observations :

Les températures moyennes ont été **en hausse** (écart de 01 à 04°C) sur l'ensemble des régions, ceci est due à la hausse des températures minimales et maximales (écart de 02 à 04°C) ; En revanche, elles ont été **saisonnnières** au niveau des régions Sublittoral et Hauts Plateaux Centre et Est.

Avec :

Littoral : minima : 18 à 22°C

maxima : 15 à 19°C

Hauts Plateaux : minima : 29 à 34°C

maxima : 29 à 33°C

➤ Pluviométrie (mm) :

Régions	Ouest	Centre	Est
Littoral	-	-	03-28
Sub Littoral	01-10	03-08	24 (Guelma)
Hauts Plateaux	00-08	00-09	01-13

- Impacts agrométéorologiques de la décade :

- Légère hausse de l'évapotranspiration ;
- Les conditions favorables pour le développement des maladies et des insectes ;
- Les conditions relativement favorables pour le lancement des travaux du sol au niveau des régions Centre et Est.

- Prévisions :

Lundi 21 septembre 2020

Régions Ouest et Centre (littoral, intérieur et les Hauts Plateaux) : Temps généralement voilé près des côtes et sur l'intérieur, se dégageant temporairement à l'Ouest en cours d'après-midi. Souvent voilé sur les Hauts Plateaux avec développement de foyers orageux isolés en après-midi/soirée, engendrant localement quelques pluies. **Les vents** seront variables à Nord-Ouest 15/25 km/h près des côtes. Ils seront de Nord-Ouest 15/30 km/h sur l'intérieur et les Hauts Plateaux. Rafales de vent sous orages.

Régions Est (littoral, intérieur, Hauts Plateaux et les Aurès) : Temps souvent voilé et pré-orageux près des côtes. Souvent voilé de l'intérieur vers les Hauts Plateaux et les Aurès avec développement de foyers orageux à partir de l'après-midi, engendrant des averses de pluie par endroit. **Les vents** seront généralement variables 15/25 km/h. Rafales de vent sous orages.

Régions sahariennes : le Sud-Ouest (région de Tindouf et Béchar), le Nord Sahara et les Oasis : Temps dégagé à partiellement voilé avec développement de foyers orageux isolés à partir de l'après-midi, pouvant occasionner localement quelques pluies. Ailleurs, temps généralement dégagé à partiellement voilé de l'extrême Sud vers le Hoggar/Tassili et sur la frontière Algéro-Malienne.

Les vents seront de Sud-Ouest 20/30 km/h sur la région Sud-Ouest, le Nord Sahara et les Oasis avec brume de sable localement. Ailleurs, ils seront de Sud à Sud-Est 20/30 km/h, se renforçant parfois 40 km/h vers l'extrême Sud avec quelques soulèvements de sable. Rafales de vent sous orages.

Du mardi 22 au jeudi 24 septembre 2020

Région Nord : Temps dégagé à partiellement voilé mais voilé et pré-orageux sur l'est le mercredi. Développements de quelques foyers orageux isolés durant les après-midis/soirées sur l'intérieur, les Hauts Plateaux et les Aurès pouvant engendrer quelques pluies par endroits.

Les températures maximales seront entre 26°c et 30°c sur les régions côtières et proches côtières avec une légère hausse le jeudi sur le Centre. Et entre 28°c et 34°c sur l'intérieur, les Hauts Plateaux, mais entre 24°c et 28°c sur les Aurès avec une légère hausse le jeudi sur le Centre.

Les vents seront faibles à modérés parfois assez forts sur l'Est.

Régions Sud : Temps voilé à localement nuageux avec développements de quelques foyers orageux isolés durant les après-midis/soirées sur le Bécharois, le Nord Sahara, les Oasis et le Hoggar. Temps généralement dégagé sur les autres régions sahariennes.

Les températures maximales seront entre 34°c et 38°c sur le Hoggar/Tassili, le Nord Sahara, le Bécharois, le Nord des Oasis et le Sahara oriental. Entre 40°c et 44°c sur les autres régions sahariennes. **Les vents** seront faibles à modérés, parfois assez forts vers l'extrême Sud, le Sahara central et le Sud des Oasis avec quelques soulèvements de sable locaux.

- Impacts agrométéorologiques prévisionnels :

- Légère hausse de l'évapotranspiration ;
- Les conditions restent favorables pour le développement des ravageurs ;
- Conditions favorables pour le lancement des travaux du sol.

1.2- Stade et comportement de la végétation :

1.2.1-Arboriculture :

Spéculations	Régions	Littoral et Sub - littoral	Hauts Plateaux	Observation
Agrumes	Ouest	Grossissement du fruit à véraison	-	
	Centre	//	-	
	Est	//	-	
Vigne	Ouest	Pré maturité à maturité (var. tardive)	-	
	Centre	//	-	
	Est	//	-	
Oliviers	Ouest	Grossissement à début véraison	-	
	Centre	//	-	
	Est	//	-	
Rosacées à pépins	Ouest	Maturité (var. tardive)	-	
	Centre	//	-	
	Est	//	-	
Rosacées à noyaux	Ouest	Prématurité à maturité (var. tardive)	-	
	Centre	-	-	
	Est	Prématurité à maturité (var. tardive)	-	

1.2.2-Cultures maraichères :

Spéculations	Régions	Littoral et Sub - littoral	Hauts plateaux	Observation
Pomme de terre Arrière-saison	Ouest	Développement (Relizane et A. Témouchent)	-	Poursuite plantation à Mostaganem.
	Centre	-	-	Poursuite plantation
	Est	-	-	-
Tomate Arrière-saison	Ouest	1 ^{er} bouquet	-	-
	Centre	Grossissement à début maturité	-	-
	Est	Maturité	-	-
Artichaut	Ouest	Croissance	-	-
	Centre	-	-	-
	Est	-	-	-
Ail	Ouest	-	-	-
	Centre	-	-	-
	Est	-	-	Plantation

1.2.3-Phœniciculture :

Spéculations	Régions	Stades phénologiques	Observation
<u>Palmier Dattier</u>	Biskra	Maturité à récolte	-
	El Oued	//	
	Adrar	//	

1.3- Recommandations techniques :

1.3.1-Arboriculture :

Spéculations	Risques	Recommandations	Observations
<u>Agrumes</u>	Cératite Mineuse Cochenilles Ver de l'ombilic Acariens Aleurode Pucerons	<ul style="list-style-type: none"> Traitement contre risques ; Ramassage et incinération des fruits touchés par la cératite ; Entretien et nettoyage du réseau de drainage ; Irrigations selon nécessité. 	<p>Signalisation de la cératite, la mineuse, la cochenille, le ver de l'ombilic, les acariens, les aleurodes et les pucerons</p> <p>Entretien des vergers</p>
<u>Oliviers</u>	Mouche de l'olive Teigne	<ul style="list-style-type: none"> Accentuer la surveillance contre la mouche de l'olive et de la teigne ; Irrigation pour l'olive de table selon nécessité ; 	<p>Signalisation de la mouche de l'olive et la teigne</p>
<u>Vigne</u>		<ul style="list-style-type: none"> Récoltes des variétés de tardives ; Ouverture des raies au milieu des rangs ; Greffage d'automne. 	<p>Respect du délai avant récolte</p> <p>Epannage d'engrais 0-20-25 ;</p>
<u>Rosacées à pépins</u> Pommier Poirier		<ul style="list-style-type: none"> Récolte des variétés de tardives ; Entretien des vergers récoltés. 	
<u>Rosacées à noyaux</u>		<ul style="list-style-type: none"> Récolte des variétés tardives ; Entretien des vergers récoltés. 	
<u>Nouvelles plantations 2020/2021</u>		<ul style="list-style-type: none"> Poursuite épannage d'engrais de fond et défoncement ; Préparation du terrain pour les nouvelles plantations. 	

1.3.2-Cultures maraîchères :

Spéculations	Risques	Recommandations	Observations
Pomme de terre Arrière-saison	Mildiou Alternariose	<ul style="list-style-type: none"> Traitement préventif contre risque ; Respect des mesures prophylactiques ; 	Signalisation de la mineuse et les aleurodes.
Tomate Arrière-saison	Mineuse Aleurodes	<ul style="list-style-type: none"> Préparation des sols pour la mise en place des cultures à Mostaganem. 	

1.3.3-Grandes cultures

Spéculations	Risques	Recommandations	Observations
Céréales		<ul style="list-style-type: none"> Début des travaux d'automne ; Traitement de la semence. 	

1.3.4-Phœniciculture :


Spéculations	Risques	Recommandations	Observations
Palmier Dattier	Pourriture des dattes Pyrâle Cochenille blanche	<ul style="list-style-type: none"> Nettoyage et entretien des lieux de stockage. 	


1.3.5-Production animale :


Filière	Recommandations
Apiculture	<ul style="list-style-type: none">• Poursuite de l'opération de récolte du miel ;• Enlever les hausses et inspecter les corps de ruches.
Aviculture	<ul style="list-style-type: none">• Instaurer un programme de nettoyage et de désinfection des bâtiments d'élevage ;• Respecter un délai de vide sanitaire après la commercialisation des volailles et désinfection ;• Faire contrôler l'efficacité de la désinfection en faisant appel au vétérinaire ;• Procéder à la dératisation autour des bâtiments d'élevage et l'installation des pédiluves ;• Entreposer les sacs d'aliment dans de bonnes conditions, notamment à l'abri des intempéries et des rongeurs.
Ruminants	<ul style="list-style-type: none">• Surveiller les animaux de l'exploitation et en cas de doute prévenir le Docteur vétérinaire le plus proche ;• Ne pas introduire de nouveaux animaux au niveau de l'exploitation sans dépistage attestant qu'ils sont indemnes des maladies (tuberculose et brucellose) ;• Mettre en place un rotoluve à l'entrée de l'exploitation et des pédiluves à l'entrée des étables ;• Epannage de la chaux vive à l'entrée de l'exploitation, des étables, enclos...etc. ;• Déclaration obligatoire au vétérinaire en cas de mort ;• Eliminer les cadavres des animaux par incinération ou enfouissement entre deux lits de couches de chaux vive.


N°01	Régions	Station	Pluies du 01 au 12/09/20	Pluies du 13 au 19/09/20	Cumul de pluies du 01 au 19/09/2020
<u>01</u>	<u>QUEST</u>				
	Littoral	Ghazaouet	00	00	00
		Béni Saf	00	00	00
		Oran	00	00	00
		Arzew	00	00	00
		Mostaganem	00	00	00
	Sub Littoral	Maghnia	00	01	01
		Tlemcen (Aero)	00	00	00
		Mascara	00	07	07
		S.B.Abbès	00	10	10
		Relizane	00	00	00
	H. Plateaux	Saida	00	08	08
		El Kheiter	00	00	00
		El Bayadh	09	00	09
		Mécheria	21	03	24
		Naama	15	07	22
		Ain Séfra	08	07	15
<u>02</u>	<u>CENTRE</u>				
	Littoral	Dar ElBeida	12	00	12
		Dellys	ND	ND	ND
		Ténès	00	00	00
	Sub Littoral	Médéa	01	04	05
		Tizi Ouzou	23	03	26
		Bouira	09	03	12
		Ain Bessem	16	05	21
		Khemis Miliana	ND	ND	ND
		Miliana	01	08	09
		Chlef	00	05	05
	H. Plateaux	Tiaret	05	09	14
		Djelfa	01	06	07
		M'sila	00	00	00
		Ksar Chellala	05	01	06
		Bou Saada	07	04	11
<u>03</u>	<u>EST</u>				
	Littoral	Bejaia (Aéro)	58	03	61
		Jijel Achout	148	14	162
		Annaba	25	28	53
		El Kala	ND	ND	ND
		Skikda	53	13	66
	Sub Littoral	Boucheougouf	ND	ND	ND
		Guelma	23	24	47
	H. Plateaux	B.B.Arréridj	ND	ND	ND
		Sétif	19	06	25
		Constantine	12	06	18
		Mila	23	00	23
		O .E. Bouaghi	72	01	73
		Khenchela	32	05	71
		Souk Ahras	43	13	56
		Batna	18	02	20
		Tébessa	76	01	77

N.B/ ND : Données non disponibles. / Les Données de septembre ne sont pas consolidées.

 Pluviométrie inférieure à 30 mm.

 Pluviométrie entre 50 et 100 mm.

 Pluviométrie entre 30 et 50 mm.

 Pluviométrie supérieure à 100mm