



**Campagne Agricole: 2018 / 2019**

Mois de: Octobre 2018

Période: du 15 au 20.10.2018

**1. Situation actuelle:**

**1.1 Situation climatique du : 07 au 13.10.2018**

➤ **Températures (°C) :**

Régions	Ouest			Centre			Est		
	T° moy. Min.	T° moy. Max.	T° Moy	T° moy. Min.	T° moy. Max.	T° Moy	T° moy. Min.	T° moy. Max.	T° Moy
Littoral	18.5	27.9	23.2	18.1	27.7	22.9	18.4	27.5	22.9
Sub Littoral	15.3	29.7	22.5	15.5	26.8	21.2	16.3	27.7	22
Hauts plateaux	13.5	24.7	19.1	13.6	25.3	19.5	13.5	24.6	19.1

**Observations :**

Les températures moyennes ont été **en hausse** au niveau de l'ensemble des régions (écart de 01 à 03 °C) ; à l'exception des Hauts plateaux Ouest et Centre, où elles ont été **saisonnnières**.

Avec :

Littoral : minima 15 à 18°C maxima: 27 à 30°C  
Hauts plateaux : minima 13°C maxima: 25°C

➤ **Pluviométrie (mm) :**

Régions	Ouest	Centre	Est
Littoral	00-04	10-13	03-25
Sub Littoral	00-12	04-42	03 (Guelma)
Hauts Plateaux	00-31	01-50	01-10

• **Impacts agrométéorologiques de la décade:**

- Légère hausse de l'évapotranspiration;
- Les conditions favorables pour le développement des ravageurs;
- Les conditions favorables pour le lancement des travaux du sol.

- **Prévisions:**

**Lundi 15 octobre 2018**

**Régions Ouest (littoral, intérieur et les Hauts Plateaux):** Temps le plus souvent nuageux en matinée avec quelques pluies éparées notamment sur les Hauts Plateaux, puis le ciel se dégagant progressivement à partir de l'après-midi. Ennuagement progressif en cours de soirée sur les régions côtières.

**Les vents** seront d'Ouest à Sud-Ouest **30/50 km/h** près des côtes. Ils seront généralement de secteur Ouest **20/30 km/h** sur l'intérieur et les Hauts Plateaux. A noter, rafales de vent près des côtes.

**Régions Centre (littoral, intérieur et les Hauts Plateaux):** Temps souvent nuageux avec quelques pluies parfois sous forme d'averses orageuses, s'améliorant progressivement à partir de la fin d'après-midi sur les régions côtières et intérieures. A noter, ces pluies seront localement assez marquées durant l'après-midi notamment sur les Hauts Plateaux. **Les vents** seront de secteur Ouest **30/40 km/h** près des côtes et variables autour de **20 km/h** sur l'intérieur et les Hauts Plateaux. A noter, rafales de vent sous orages.

**Régions Est (littoral, intérieur, Hauts Plateaux et les Aurès):** Temps souvent voilé deviendra nuageux l'après-midi avec quelques pluies éparées notamment sur les régions côtières et intérieures. Ces pluies seront plus marquées et prenant un caractère d'averses orageuses en fin de journée/soirée notamment sur les régions côtières de l'extrême Est. **Les vents** seront de secteur Ouest **20/30 km/h** près des côtes et variables à Sud-Ouest **15/30 km/h** sur l'intérieur, les Hauts Plateaux et les Aurès.

**Mardi 16 octobre 2018**

**Régions Ouest:** Temps souvent nuageux avec quelques pluies éparées sur les régions côtières et intérieures. Temps peu nuageux sur les Hauts Plateaux.

**Régions Centre et Est:** Temps nuageux avec quelques pluies. Ces pluies seront sous forme d'averses orageuses et assez marquées sur les régions côtières et proches côtières de l'extrême Est et sur les Hauts Plateaux ainsi que les Aurès.

**Les températures maximales:** Entre **20 °C** et **26 °C** en général, au niveau des régions côtières et entre **16 °C** et **24 °C** en général, au niveau des régions intérieures, Hauts Plateaux et les Aurès. **Les vents** seront faibles à modérés.

**Mercredi 17 octobre 2018**

**Régions Ouest et Centre-Ouest:** Temps souvent nuageux avec quelques pluies éparées notamment sur les régions côtières et proches côtières à partir de l'après-midi.

**Régions Centre-Est et Est:** Temps souvent nuageux avec quelques pluies parfois sous forme d'averses orageuses.

**Les températures maximales :** Entre **20 °C** et **26 °C**, au niveau des régions côtières et entre **16 °C** et **24 °C** en général, au niveau des régions intérieures, Hauts Plateaux et les Aurès. **Les vents** seront modérés.

**Mardi 16 et le mercredi 17 octobre 2018**

**Régions Sud:** Temps voilé à nuageux sur le Nord Sahara, le Nord Oasis avec quelques pluies parfois sous forme d'averses orageuses s'améliorant sur le Nord Sahara le mercredi. Ailleurs temps dégagé à partiellement voilé.

**Les températures maximales :** Entre **22 °C** et **28 °C** de la région de Bechar vers le Nord Sahara et les Oasis. Sur les autres régions Sahariennes, entre **33 °C** à **38 °C** et entre **28 °C** à **32 °C** sur le Hoggar/Tassili.

**Les vents** seront modérés à assez forts sur le Sahara Central, le Sahara oriental et l'extrême Sud avec des soulèvements de sable.

**Jeudi 18 octobre 2018**

**Régions Ouest:** Nuages bas assez denses en matinée puis passages nuageux avec quelques pluies parfois sous forme d'averses orageuses notamment sur l'intérieur et les Hauts Plateaux.

**Régions Centre:** Brumes et/ou brouillard avec nuages bas locaux en matinée puis alternance d'éclaircies et de passages nuageux. Ces passages pouvant être assez dense et engendrant quelques pluies sur les régions côtières et intérieures.

**Régions Est:** Temps le plus souvent nuageux avec quelques pluies éparées s'améliorant en soirée.

**Les températures maximales :** Entre **20 °C** et **26 °C**, au niveau des régions côtières et entre **16 °C** et **24 °C** en général sur les régions intérieures, Hauts Plateaux et les Aurès. **Les vents** seront faibles à modérés.

- **Impacts agrométéorologiques prévisionnels:**

- Evapotranspiration saisonnière;
- Les conditions restent favorables pour le développement des ravageurs;
- Des conditions favorables pour la poursuite des travaux du sol.

## 1.2- Stade et comportement de la végétation:

### 1.2.1-Arboriculture :

Spécifications	Régions	Littoral et Sub - littoral	Hauts plateaux	Observation
Agrumes	Centre	Grossissement du fruit (variété saison et tardive) à maturité (variété précoce)	-	
	Est	//	-	
	Ouest	//	-	
Vigne	Centre	Maturité (var. tardive)	-	
	Est	//	-	
	Ouest	//	-	
Oliviers	Centre	Grossissement à maturité	-	
	Est	//	-	
	Ouest	//	-	

### 1.2.2-Cultures maraichères:

Spécifications	Régions	Littoral et Sub - littoral	Hauts plateaux	Observation
Plein champs	Centre		-	
	Est		-	
Pomme de terre	Ouest	Pleine levée	-	Mostaganem et Relizane
Serres multi chapelle Tomate	Centre	Développement	-	3 <sup>ème</sup> bouquet à Mostaganem
	Est	//	-	
	Ouest	//	-	

### 1.2.3-Phoeniciculture:

Spécifications	Régions	Stades phénologiques	Observation
<u>Palmier Dattier</u>	Biskra	Maturité à récolte	-
	El Oued	//	
	Adrar	//	

## 1.3- Recommandations techniques:

### 1.3.1-Arboriculture :

Spéculations	Risques	Recommandations	Observations
<u>Agrumes</u>	Cératite Mineuse Pucerons Cochenilles Aleurode	<ul style="list-style-type: none"> <li>• Surveillance et traitement contre risques;</li> <li>• Irrigations selon nécessité;</li> <li>• Début de récolte des variétés précoces.</li> </ul>	✚ <b>Signalisation de Cératite, Mineuse, Pucerons, Cochenilles et Aleurode</b>
<u>Oliviers</u>	Mouche de l'olive Teigne Cochenille noire Psylle Tuberculose Tavelure	<ul style="list-style-type: none"> <li>• Surveillance et traitement contre risques;</li> <li>• Poursuite récolte des olives de table;</li> <li>• Début de récolte des variétés précoces.</li> </ul>	✚ <b>Signalisation de mouche, Teigne, Tuberculose et Tavelure.</b>
<u>Vigne</u>		<ul style="list-style-type: none"> <li>• Poursuite récoltes des variétés tardives (zones montagneuses);</li> <li>• Ouverture des raies au milieu des rangs.</li> </ul>	<b>Respect du délai avant récolte</b>
<u>Rosacées à pépins</u> Pommier Poirier		<ul style="list-style-type: none"> <li>• Entretien des vergers récoltés.</li> </ul>	<b>Epandage d'engrais 0-20-25;</b>
<u>Rosacées à noyaux</u>		<ul style="list-style-type: none"> <li>• Entretien des vergers récoltés.</li> </ul>	<b>Apport de la fumure organique</b>
<u>Nouvelles plantations 2018/2019</u>		<ul style="list-style-type: none"> <li>• Poursuite épandage d'engrais de fond et défoncement ;</li> <li>• Préparation du terrain pour les nouvelles plantations.</li> </ul>	

### 1.3.2-Cultures maraîchères :

Spéculations	Risques	Recommandations	Observations
		<ul style="list-style-type: none"> <li>• Poursuite de la préparation des sols pour la mise en place des cultures.</li> </ul>	
Serres multi chapelle		<ul style="list-style-type: none"> <li>• Mise en place de la tomate</li> </ul>	<b>Forte attaque de Tuta absoluta (sur tomate)</b>

### 1.3.3-Grandes cultures

Spéculations	Risques	Recommandations	Observations
Céréales		<ul style="list-style-type: none"> <li>• Poursuite des travaux de la préparation du sol ;</li> <li>• Traitement de la semence.</li> </ul>	

### 1.3.4-Phœniciculture :





Spécifications	Risques	Recommandations	Observations
Palmier Dattier	Pyrâle Cochenille blanche	<ul style="list-style-type: none"><li>• Nettoyage et entretien des lieux de stockage.</li></ul>	

### 1.3.5-Production animale:

Filière	Recommandations
Apiculture	<ul style="list-style-type: none"><li>• Prévenir les pertes de ruches par inondation en évitant les abords et les dépressions de terrain;</li><li>• Incliner les ruches légèrement vers l'avant;</li><li>• Enlever les hausses et inspecter les corps de ruches.</li></ul>
Aviculture	<ul style="list-style-type: none"><li>• Instaurer un programme de nettoyage et de désinfection des bâtiments d'élevage ;</li><li>• Respecter un délai de vide sanitaire (au moins 15 jours) après le départ des volailles et désinfection ;</li><li>• Faire contrôler l'efficacité de la désinfection en faisant appel au vétérinaire ;</li><li>• Procéder à la dératisation autour des bâtiments d'élevage ;</li><li>• Entreposer les sacs d'aliment dans de bonnes conditions, notamment à l'abri des intempéries et des rongeurs.</li></ul>
Ruminants	<ul style="list-style-type: none"><li>• Surveiller les animaux de l'exploitation et en cas de doute prévenir le Docteur vétérinaire le plus proche;</li><li>• Ne pas introduire de nouveaux animaux au niveau de l'exploitation sans avis du vétérinaire;</li><li>• Mettre en place des pédiluves ou épandage de la chaux à l'entrée des étables, enclos...etc.;</li><li>• Déclaration obligatoire au vétérinaire en cas de mort;</li><li>• Eliminer les cadavres des animaux par incinération ou enfouissement entre deux lits de couches de chaux vive.</li></ul>

N° 05	Régions	Stations	Sept.	Pluies du 01/10 au 13/10/18	Pluies du 07/10 au 13/10/18	Cumul de pluies du 01/09 au 13/10/2018
<u>01</u>	<u>OUEST</u>					
	Littoral	Ghazaouet	02	00	00	02
		Béni Saf	03	04	04	07
		Oran	32	00	00	32
		Arzew	21	00	00	21
		Mostaganem	35	00	00	35
	Sub Littoral	Maghnia	11	03	03	14
		Tlemcen (Aero)	15	01	01	16
		Mascara	64	12	12	76
		S.B.Abbès	83	02	02	85
		Relizane	55	00	00	55
	H. Plateaux	Saida	52	00	00	52
		ElKheiter	38	00	00	38
		ElBayadh	25	23	23	48
		Mécheria	19	15	15	34
		Naama	17	33	31	50
		Ain Séfra	17	11	10	28
<u>02</u>	<u>CENTRE</u>					
	Littoral	Dar ElBeida	27	22	13	49
		Dellys	56	ND	ND	56
		Ténès	35	10	10	45
	Sub Littoral	Médéa	105	45	41	150
		Tizi Ouzou	44	55	13	99
		Bouira	45	55	25	100
		Ain Bessem	51	21	04	72
		Khemis Miliana	ND	ND	ND	00
		Miliana	63	48	42	111
		Chlef	42	10	10	52
	H. Plateaux	Tiaret	52	51	50	103
		Djelfa	84	17	06	101
		M'sila	01	06	06	07
		Ksar Chellala	36	09	09	45
		Bou Saada	09	01	01	10
<u>03</u>	<u>EST</u>					
	Littoral	Bejaia (Aéro)	56	54	05	110
		Jijel (Port)	34	ND	ND	34
		Annaba	63	114	25	177
		Skikda	21	102	03	123
	Sub Littoral	Bouhegouf	17	ND	ND	17
		Guelma	21	108	03	129
	H. Plateaux	B.B.Arréridj	20	07	03	27
		Sétif	25	16	01	41
		Constantine	09	80	07	89
		Mila	32	84	10	116
		O .E. Bouaghi	28	51	04	79
		Khenchela	41	08	08	49
		Souk Ahras	15	91	06	106
		Batna	28	47	01	75
		Tébessa	25	18	04	43

N.B/ ND : Données non disponibles. / Les Données de septembre sont consolidées.

 Pluviométrie inférieure à 30 mm.
  Pluviométrie entre 30 et 50 mm.
  Pluviométrie entre 50 et 100 mm.
  Pluviométrie supérieure à 100mm